

POPULAȚIA BUCUREȘTIULUI



Câți cetățeni non-UE locuiesc acum București. În câțiva ani, străinii vor reprezenta cam un sfert din populație

STIRI SOCIALE

21-01-2026 | 20:44




SOCIETATE

Recensământ 2022. De ce a scăzut atât de mult populația Bucureștiului. Cum au ajuns unele județe la nivelul din 1948

Ovidiu Cornea

06 ianuarie, 2023

[Distribuie](#) | [Print](#)



DIGI
24
.ro

POLITICĂ ACTUALITATE ECONOMIE EXTERNE SPORT TV MAGAZIN MAI MULTE Q LIVE FM

Bucureștiul, capitala europeană a natalității scăzute

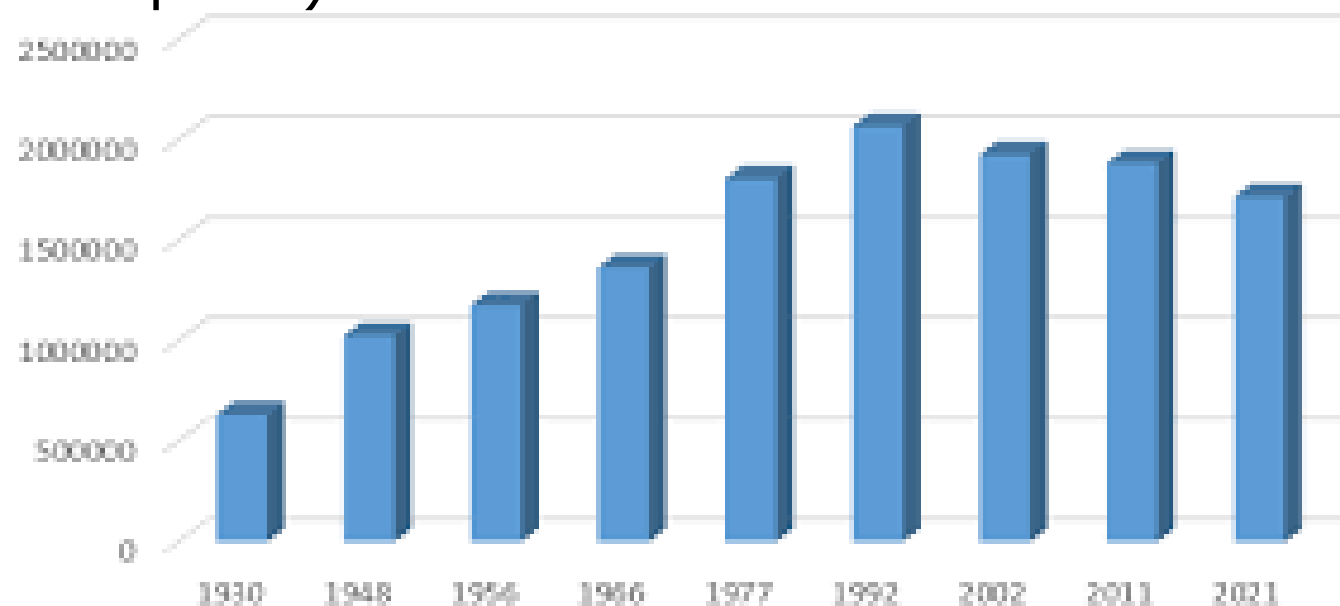
Data publicării: 30.01.2017 21:21



Evoluția numerică a populației

Bucureștiul a cunoscut o creștere explozivă în secolul XX, urmată de o perioadă de relativă scădere și stabilizare post-1990.

- **Secolul XIX:** o creștere graduală (aprox. 120.000 locuitori în 1859).
- **Perioada Comunistă:** urbanizarea forțată a dus la depășirea pragului de 2 milioane în anii '80.
- **Prezent:** Populația oficială (după domiciliu) este de aprox. 1,8 milioane, însă populația reală (care trăiește și muncește în oraș) depășește 2,5 - 3 milioane.
- **Trend:** Scăderea natalității este compensată parțial de fenomenul de imigrație internă (atractivitatea economică a capitalei).



EXERCIȚII

1. Construiește un grafic în care să redai evoluția numerică a populației orașului București din 1948 până în prezent, folosind tabelul alăturat:

Anul 1948	Anul 1956	Anul 1966	Anul 1977	Anul 1992	Anul 2002	Anul 2011	Anul 2021
1.025.180	1.177.661	1.366.684	1.807.239	2.067.545	1.926.334 I	1.883.425	1.716.961

EXERCIȚII

2. Calculează densitatea populației pentru fiecare dintre cele 6 sectoare ale capitalei:

Sectorul	Suprafața	Populația	Densitatea medie
Sectorul 1	67,52 km ²	217.367	
Sectorul 2	31,8 km ²	291.557	
Sectorul 3	34,09 km ²	374.737	
Sectorul 4	33,1 km ²	268.018	
Sectorul 5	26,65 km ²	240.288	
Sectorul 6	25,5 km ²	324.994	

Structura etnică și confesională

Bucureștiul este principalul centru multicultural al României, deși păstrează un grad ridicat de omogenitate.

Structura Etnică

Majoritatea: Români (peste 95%).

Minorități istorice: Romi, Maghiari, Evrei, Germani.

Minorități moderne: Comunități în creștere de imigranți din Asia (China, Vietnam, Nepal) și Orientul Mijlociu.

Structura Confesională

Ortodocși: Aproximativ 85-90%.

Alte culte: Romano-catolici, Musulmani (în creștere), Mozaici (istoric importanți), Adventiști și Atei/Fără religie.





Livratori asiatici și africani pregătiți de Poliția Rutieră din București pentru respectarea regulilor rutiere din România



Muncitori asiatici din București



Asiatici la un festival cultural din București

Structura pe grupe de vârstă și sexe

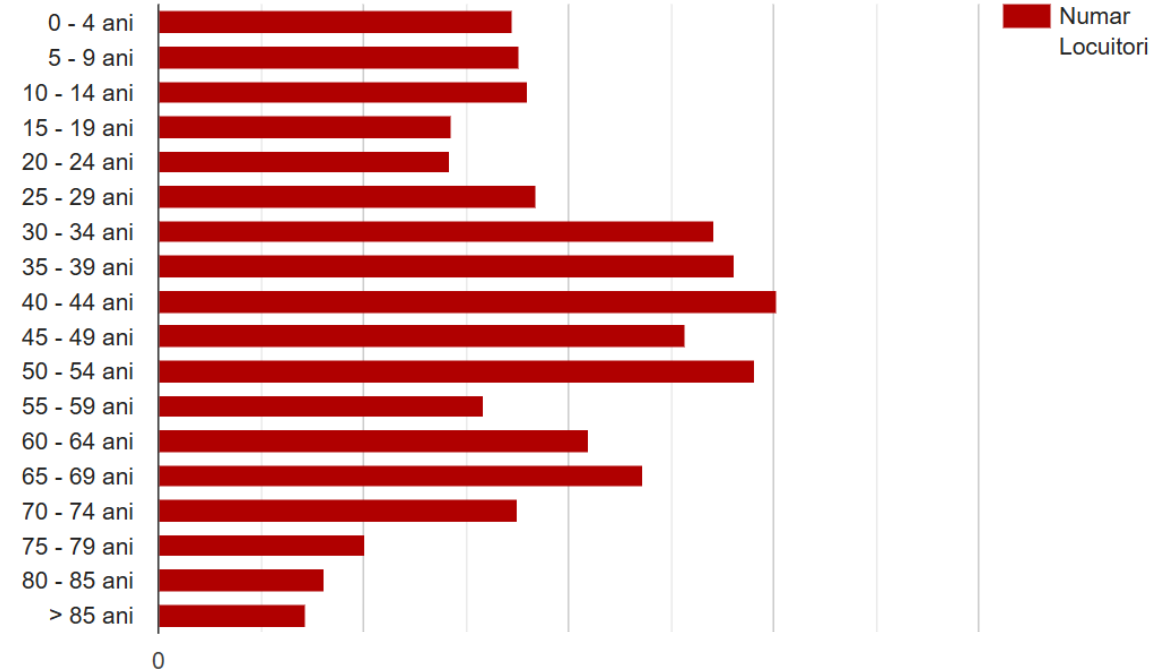
Bucureștiul reflectă tendințele naționale de îmbătrânire, dar este „rejuvenat” de fluxul de studenți și tineri profesioniști.

□ **pe sexe:** există o ușoară **predominanță a populației feminine** (aprox. 54%), explicată prin **speranța de viață mai mare a femeilor**.

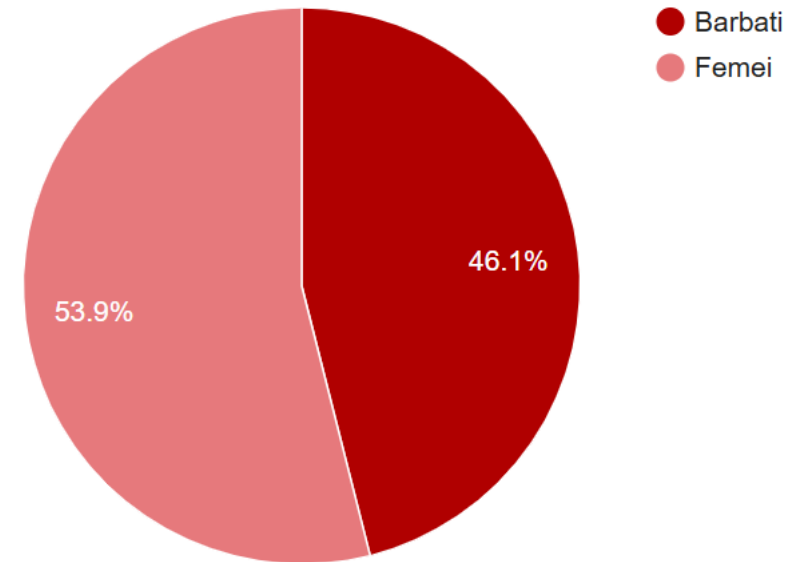
□ **pe grupe de vârstă:**

- **0-14 ani:** pondere scăzută (sub 15%).
- **15-64 ani:** segmentul cel mai mare (populația activă), susținut de imigrația forței de muncă.
- **>65 ani:** în creștere continuă, indicând un proces de **îmbătrânire demografică**.

Structura populației Bucureștiului pe grupe de vârstă



Structura populației pe sexe în București



Probleme demografice

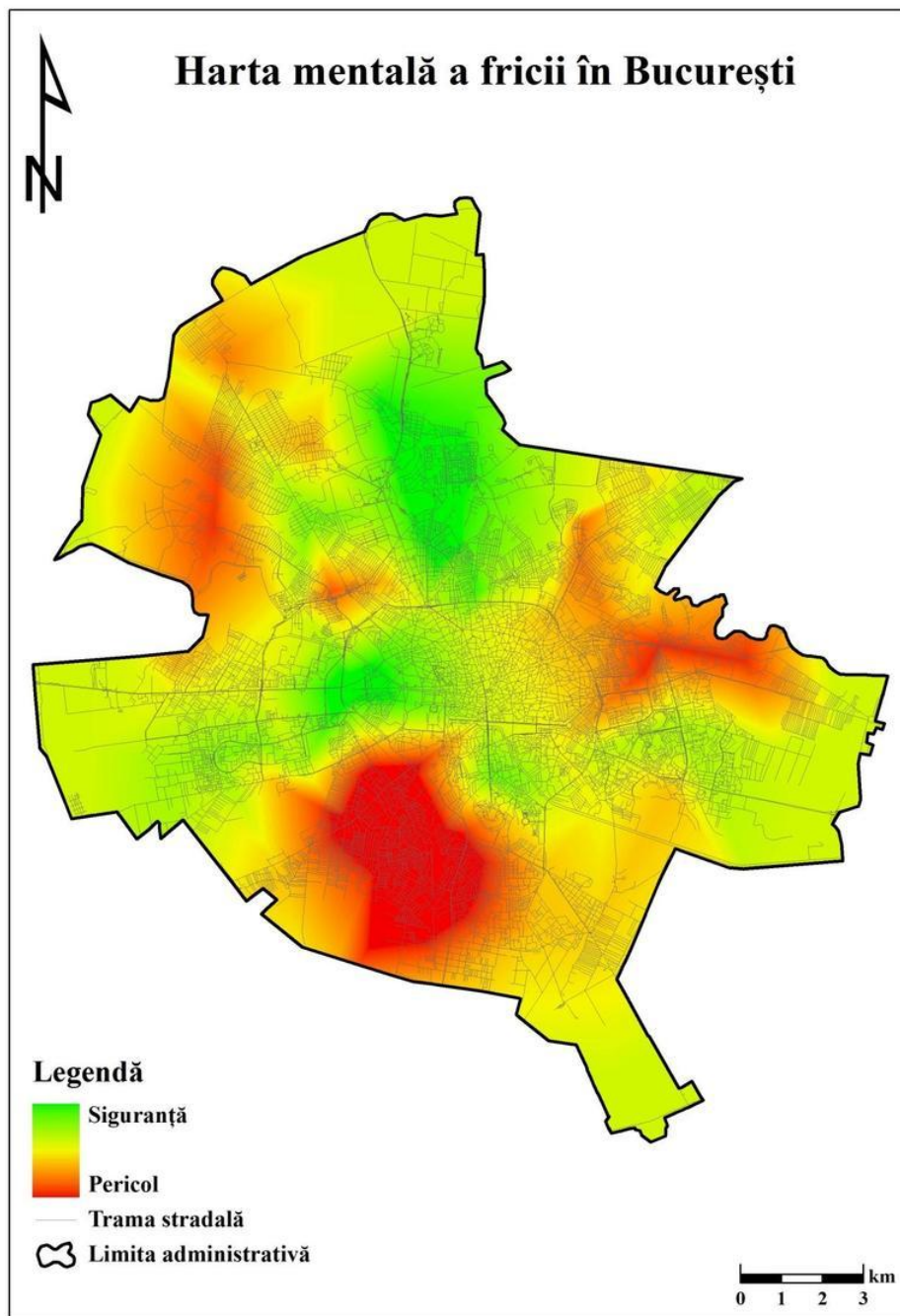
Capitala se confruntă cu provocări complexe care afectează calitatea vieții și planificarea urbană.

Îmbătrânirea demografică: crește presiunea asupra sistemului de sănătate și de pensii.

Fenomenul de „Periurbanizare” (suburbanizarea): migrația tinerelor familii către localitățile din județul Ilfov (Chiajna, Popești-Leordeni, Tunari), ceea ce duce la scăderea populației rezidente în orașul propriu-zis.

Segregarea socio-spațială: Diferențe mari de densitate și condiții de locuire între cartiere (ex: densitate mare în Drumul Taberei vs. zonele periferice noi).

Scăderea natalității: rata fertilității rămâne sub pragul de înlocuire a generațiilor



**ÎMPĂRTIREA
ADMINISTRATIVĂ –
SECTOARELE ȘI
CARTIERELE ORAȘULUI
BUCUREȘTI**



Sectoarele oraşului Bucureşti

- Bucureştiul este organizat în **6 sectoare administrative**, dispuse radial, fiecare având **primărie şi consiliu local propriu**.
- Peste acestea funcţionează **Primăria Municipiului Bucureşti / Generală (PMB)**, care gestionează infrastructura majoră şi transportul public.
- Oraşul are **statut de municipiu cu rang de judeţ**, fiind centrul politic şi economic al României.



**Primăria
Capitalei**



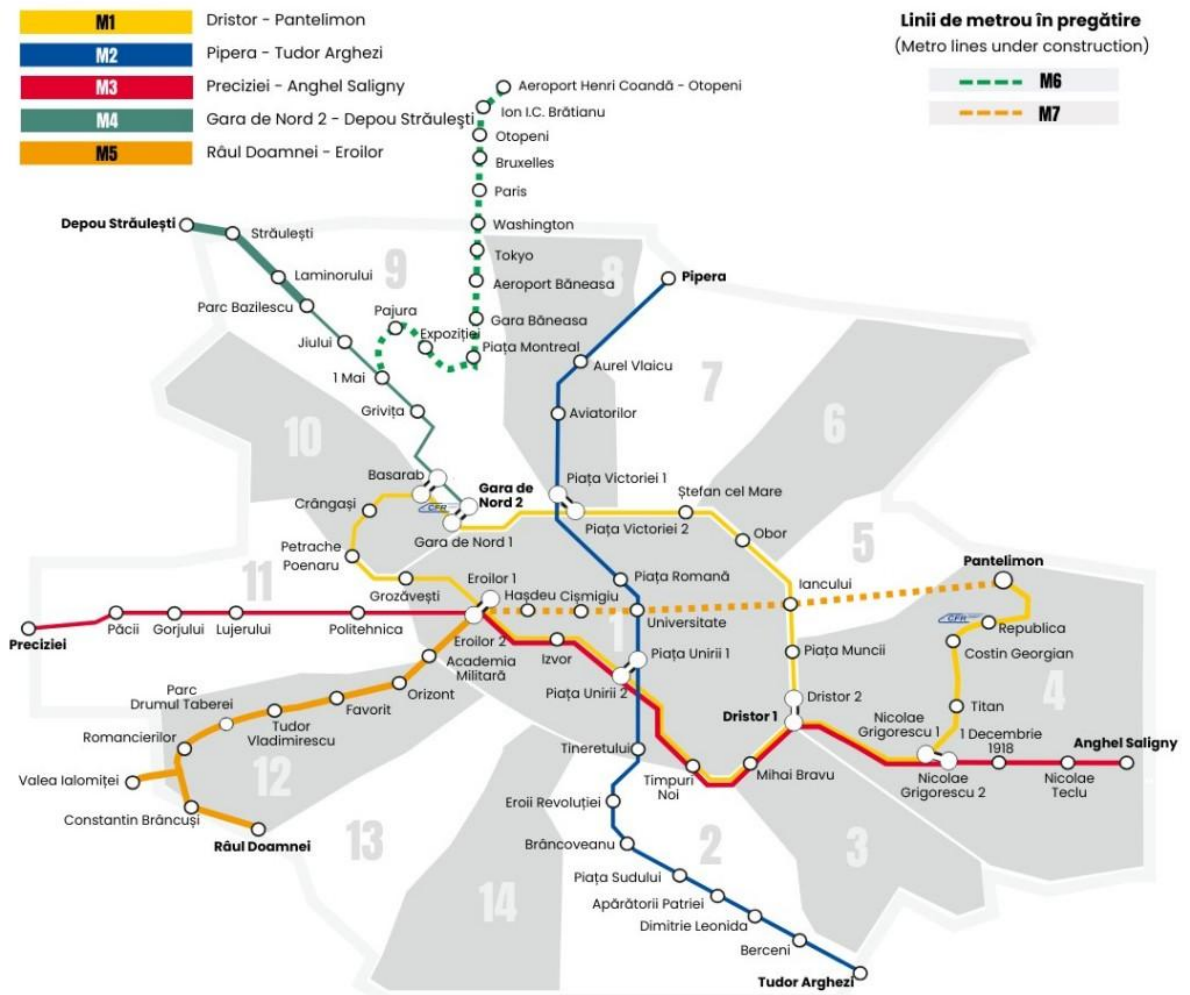
EXERCIȚII

1. Documentează-te pe Google Maps și află adresa poștală a primăriilor din cele 6 sectoare bucureștene:

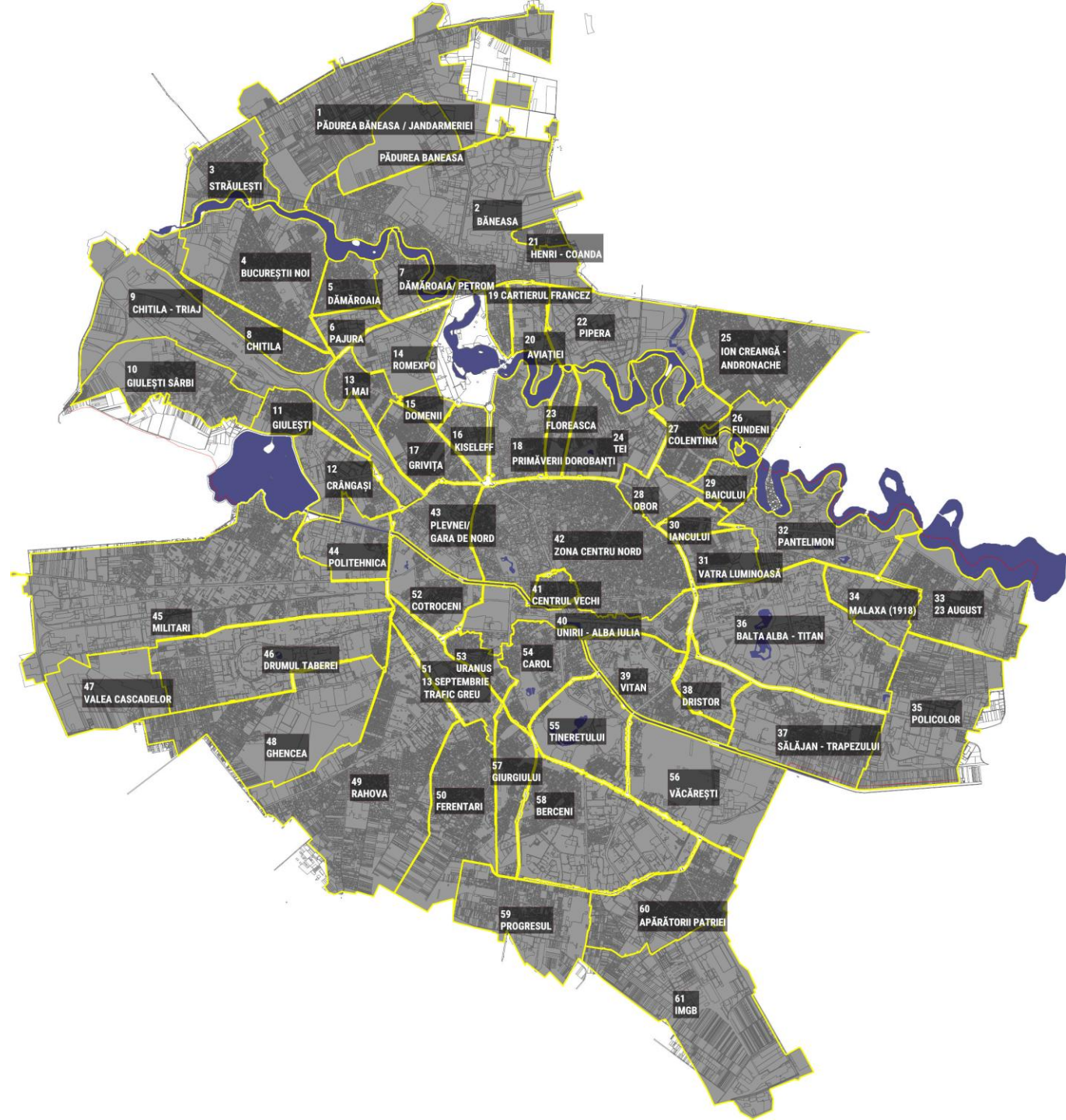
Sectorul	Strada/Bulevardul	Numărul poștal
Sectorul 1		
Sectorul 2		
Sectorul 3		
Sectorul 4		
Sectorul 5		
Sectorul 6		

Cartierele orașului București

- Fiecare sector cuprinde mai multe cartiere (grupări de locuințe, încadrate, de obicei, de mari artere rutiere, în care locuiesc mii sau zeci de mii de locuitori).
- Cele mai importante cartiere bucureștene, în funcție de sector, sunt:
 - Sectorul 1: *Aviatorilor, Aviației, Băneasa, Bucureștii Noi, Dămăroaia, Domenii, Dorobanți, Floreasca (parțial), Gara de Nord, Grivița, Pajura, Pipera (parțial), Primăverii, Victoriei, Romană.*
 - Sectorul 2: *Colentina, Iancului, Moșilor, Obor, Pantelimon (parțial), Ștefan cel Mare, Tei, Vatra Luminoasă, Baicului, Andronache, Floreasca (parțial).*
 - Sectorul 3: *Balta Albă, Dristor, Dudești, Lipscani (Centrul Vechi), Muncii, Titan, Unirii (parțial), Vitan, Timpuri Noi (parțial).*
 - Sectorul 4: *Apărătorii Patriei, Berceni, Giurgiului (parțial), Olteniței, Tineretului, Văcărești, Timpuri Noi (parțial).*
 - Sectorul 5: *13 Septembrie, Cotroceni, Dealul Spirii, Ferentari, Giurgiului (parțial), Rahova, Ghencea (parțial).*
 - Sectorul 6: *Crângași, Drumul Taberei, Ghencea (parțial), Giulești, Militari, Regie.*



1	Centru	6	Colentina	11	Militari
2	Berceni	7	Lacul Tei & Floreasca	12	Drumul Taberei
3	Mihai Bravu și Titan	8	Aviatorilor & Aviației	13	Rahova
4	Titan	9	Grivița & Bucureștii Noi	14	Ferentari
5	Pantelimon	10	Giulești		



EXERCIȚII

2. Marchează cu numerele specifice cartierelor enumerate mai jos localizarea aproximativă a acestora:

1. Centrul istoric
2. 13 Septembrie
3. Aviatorilor
4. Militari
5. Drumul Taberei
6. Victoriei
7. Unirii
8. Vitan
9. Titan
10. Rahova

11. Ferentari
12. Ghencea
13. Giulești
14. Colentina
15. Crângași
16. Gara de Nord
17. Pipera
18. Berceni
19. Timpuri Noi
20. Cotroceni

